



**КОМИТЕТ ИМУЩЕСТВЕННЫХ ОТНОШЕНИЙ
АДМИНИСТРАЦИИ ПЕРМСКОГО МУНИЦИПАЛЬНОГО ОКРУГА**

РЕШЕНИЕ
о размещении объектов № 1531

Пермский край
Пермский округ

07.06.2024

Комитет имущественных отношений администрации Пермского муниципального округа разрешает Акционерному обществу «Газпром газораспределение Пермь» (ИНН 5902183841, ОГРН 2125902017723, почтовый адрес: 614000, г. Пермь, ул. Петропавловская, 43)

размещение объекта «газопровод давлением до 1,2 Мпа, для размещения которого не требуется разрешения на строительство»

на землях муниципальная собственность и государственная собственность на которые не разграничена

на срок 1 год.

Местоположение: Пермский край, Пермский муниципальный округ, с. Култаево, ул. Царскосельская, к дому 1.

Приложение: схема предполагаемых к использованию земель или части земельного участка.

Особые условия использования:

1. При размещении объекта учесть параметры ширины проезда улично-дорожной сети, во избежание сужения полосы отвода дороги.
2. Получение разрешения на производство земляных работ.

Заместитель председателя комитета



(подпись, печать)

М.В. Королева

Схема предполагаемых к использованию земель или части земельного участка

Объект: Газопровод давлением до 1,2 Мпа, для размещения которого не требуется разрешения на строительство
 Местоположение: расположенных по адресу: Пермский край, м.о. Пермский, с. Култаево, ул. Царкосельская, к дому 1

Площадь земель или части земельного участка, кв.м.: 389

Категория земель: земли населенных пунктов

Вид разрешенного использования: -

Описание границ смежных землепользователей:

От точки н1 до точки н2 - земельный участок с кадастровым номером 59:32:3250001:9950

От точки н2 до точки н3 - земельный участок с кадастровым номером 59:32:3250001:12709

От точки н3 до точки н10 - земельный участок с кадастровым номером 59:32:3250001:9052

От точки н10 до точки н12 - земельный участок с кадастровым номером 59:32:3250001:9045







От точки н12 до точки н13 - земельный участок с кадастровым номером 59:32:3250001:9052

От точки н13 до точки н16 - земельный участок с кадастровым номером 59:32:3250001:10854

От точки н16 до точки н21 - земли общего пользования

От точки н21 до точки н1 - земельный участок с кадастровым номером 59:32:3250001:9052

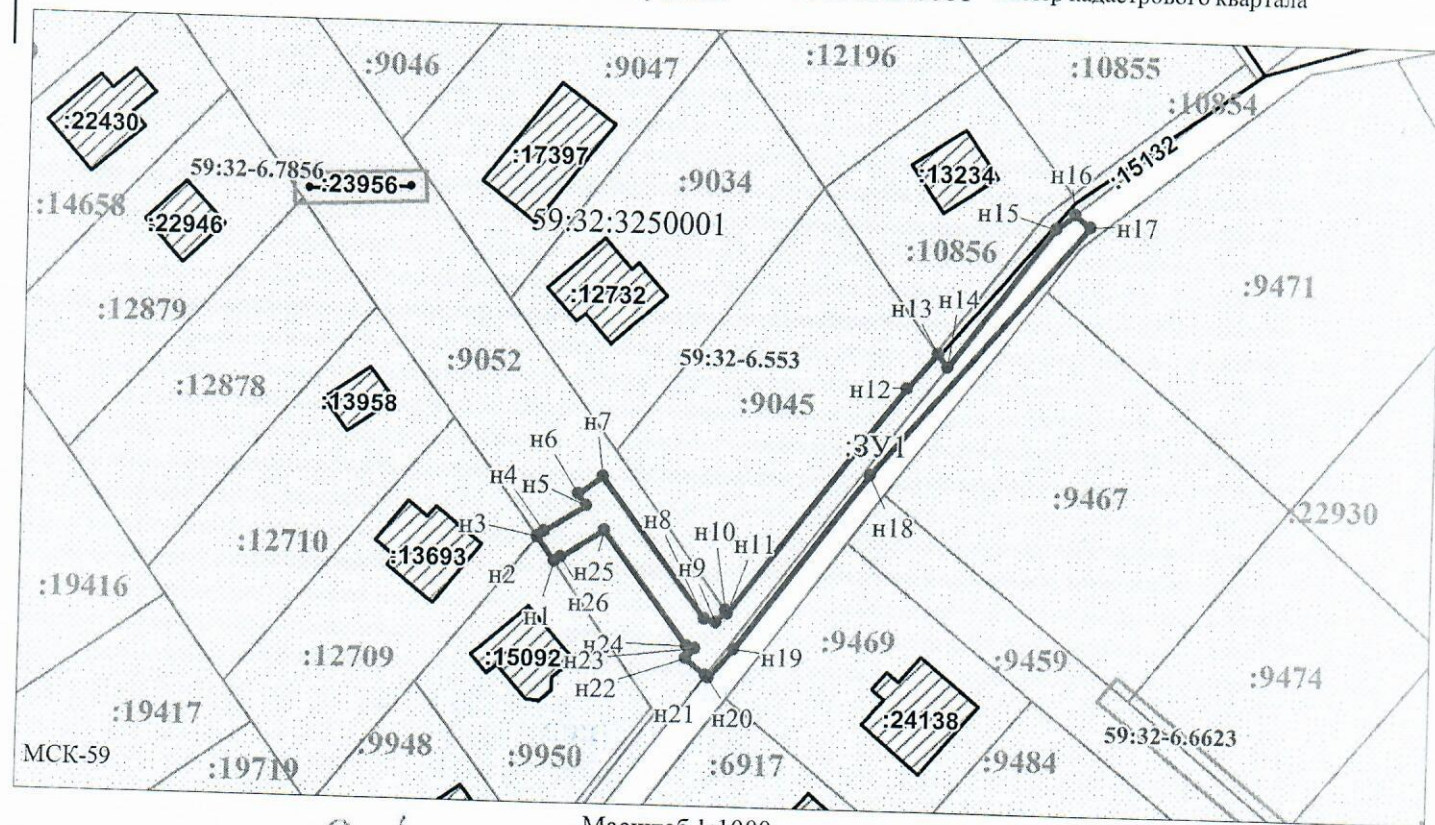
Условные обозначения:

-  - предполагаемый участок земель, на которых планируется размещение объекта
-  - границы и номер земельного участка, сведения о которых внесены в ЕГРН
-  - границы и номер объекта капитального строительства, сведения о которых внесены в ЕГРН
-  - граница кадастрового квартала
-  - зоны с особыми условиями использования территории, сведения о которых внесены в ЕГРН
-  - обозначение запрашиваемого земельного участка

№ точки границы	X	Y
н1	505692.73	2211369.50
н2	505695.92	2211367.25
н3	505695.99	2211367.20
н4	505696.64	2211368.09
н5	505700.17	2211373.59
н6	505701.68	2211372.47
н7	505704.06	2211375.69
н8	505685.71	2211389.48
н9	505685.34	2211391.03
н10	505686.96	2211392.25
н11	505686.53	2211392.56
н12	505716.86	2211415.45
н13	505721.59	2211419.39
н14	505719.83	2211420.66
н15	505738.49	2211434.53
н16	505740.45	2211436.96
н17	505738.80	2211438.95
н18	505705.15	2211410.89
н19	505681.85	2211393.41
н20	505677.95	2211390.18
н21	505678.28	2211389.78
н22	505680.51	2211387.10
н23	505681.89	2211388.25
н24	505682.15	2211387.16
н25	505696.97	2211375.98
н26	505693.34	2211370.35
н1	505692.73	2211369.50

● н1 - характерная точка границ земель или части земельного участка

59:32:3250001 - номер кадастрового квартала



Заявитель: _____ Масштаб 1:1000 / Осипова А.Д.
 МП (подпись, расшифровка подписи)

(для юридических лиц и индивидуальных предпринимателей)